

РЕСПУБЛИКА ТАТАРСТАН

Сармановский муниципальный район

(полное наименование муниципального образования Республики Татарстан)

Внесен в реестр

Дата _____

Подпись _____

ПАСПОРТ

школьного автобусного маршрута

№ _____

Мустафино – Пробуждение (Алан) – Петровский
завод

(наименование маршрута)

РЕСПУБЛИКА ТАТАРСТАН

Сармановский муниципальный район

(полное наименование муниципального образования Республики Татарстан)

«Утверждаю»

Директор муниципального унитарного
предприятия «Хозяйственное
обеспечение» Сармановского МР

Р.Р.Ризатдинов

(Ф.И.О.)



(подпись)

« 10 » июля 2019г.

ПАСПОРТ

школьного автобусного маршрута

№ _____

Мустафино – Пробуждение (Алан) –

Петровский завод

(наименование маршрута)

«Согласовано»

«Согласовано»

Руководитель исполнительного
комитета Сармановского
муниципального района

А.Ф.Мухаметгараев

(Ф.И.О.)

М.П. « 10 » июля 2019г.



Врио начальника ОГИБДД отдела МВД
России по Сармановскому
муниципальному району
майор полиции

Р.Р.Шамсиев

(подпись)

(Ф.И.О.)

М.П. « 10 » июля 2019г.



«Согласовано»

Врио начальника ОГИБДД отдела МВД
России по Сармановскому
муниципальному району
майор полиции

Р.Р.Шамсиев
(Ф.И.О.)

(подпись)

М.П. « 10 » июля 2019г.



«Утверждаю»

Директор муниципального унитарного
предприятия «Хозяйственное
обеспечение» Сармановского МР

Р.Р.Ризатдинов
(Ф.И.О.)

(подпись)

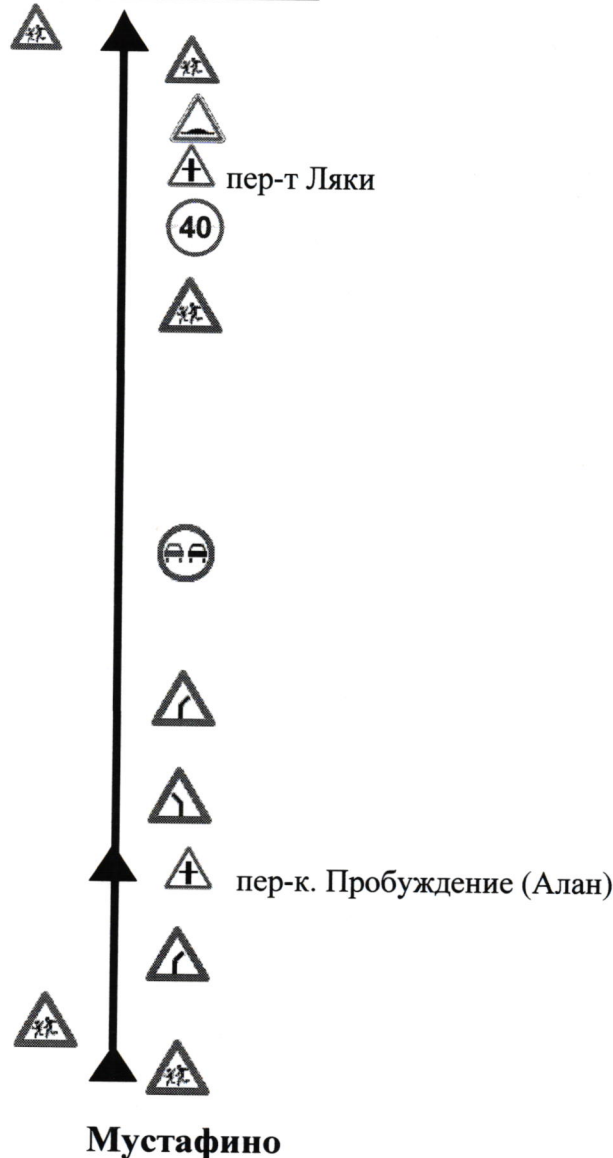
М.П. « 10 » июля 2019г.






СХЕМА

маршрута с указанием линейных и дорожных сооружений и опасных участков

Петровкский Завод



Условные обозначения:

-  - дорожные знаки
-  - павильоны
-  - мосты

Схему составил Н.Х.Шакиров
(ФИО подпись)

«Утверждаю»

Директор муниципального унитарного
предприятия «Хозяйственное
обеспечение» Сармановского МР

Р.Р.Ризатдинов
(Ф.И.О.)



(подпись)

10 » июля 2019г.

АКТ**замера протяжённости школьного маршрута****Мустафино – Пробуждение (Алан) – Петровкский завод**

(наименование маршрута)

Комиссия в составе:

Председателя Н.Х.Шакирова – механика МУП «ХО»

Членов: Г.А. Габидуллина – заместителя начальника отдела образования Исполкома Сармановского муниципального района, Л.Ф.Сафиуллина - директора школы

19 июня 2019 г. произвела замер межостановочных расстояний и общей протяженности маршрута Мустафино – Пробуждение (Алан) - Петровкский завод Путем контрольного замера на автомобиле марки Пежо, гос. № С406УР 116 RUS, путевой лист № 1127, водитель Даутов А.С., на стандартной авторезине, а также путем сверки с паспортом дороги комиссия установила:

1. Общая протяженность маршрута согласно показанию спидометра составила 7,5 км.
2. Расстояние от места дислокации перевозчика составило:
до начального пункта маршрута (нулевой пробег) 18,0 км;
от конечного пункта маршрута до места дислокации перевозчика 18,0 км.

ХАРАКТЕРИСТИКА ДОРОГИ НА МАРШРУТЕ

(ширина проезжей части, тип покрытия по участкам, с указанием их протяженности)

Мустафино – Пробуждение (Алан) - Петровский завод - 3,4,5 технической категории.

(название дороги, категория)

Ширина проезжей части составляет – 5 - 7 метров

Ширина обочин 1,5-2,5 метра.

Покрытие асфальтобетонное, на местной автодороге от д.Мустафино до перекрестка автодороги Сарманово – Заинск – щебеночное (0,8 км).

Тип дорожного покрытия (грунтовая дорога, переходное (щебеночное), бетон, асфальтобетон): асфальтобетонное

- грунтовая дорога

- переходное (щебеночное)

- бетонное

- асфальтобетонное

Сведения о трассе маршрута

ем обслуживается дорога (ЖКХ района, дорожным управлением, другой организацией)	Автодорога обслуживается Сармановским участком Челнинского филиала АО «Татавтодор»
Наличие мостов (между какими пунктами или на каком километре) и их грузоподъёмность	Нет
Наличие железнодорожных переездов (между какими пунктами или на каком километре) и вид их (охраняемые, не охраняемые)	нет
На каких остановочных пунктах имеются съездные площадки	На всех
Наличие разворотных площадок на конечных пунктах	В д.Мустафино, д. <u>Петровский завод</u>

Дата заполнения 10.08.19

РЕСПУБЛИКА ТАТАРСТАН

Сармановский муниципальный район
(полное наименование муниципального образования Республики Татарстан)

Внесен в реестр

Дата _____

Подпись _____

ПАСПОРТ

школьного автобусного маршрута

№ _____

Петровский Завод - Сарманово

(наименование маршрута)

Сармановский муниципальный район

(полное наименование муниципального образования Республики Татарстан)

«Утверждаю»

Директор муниципального унитарного
предприятия «Хозяйственное
обеспечение» Сармановского МР

Р.Р.Ризатдинов

(Ф.И.О.)

М.П. «10» июля 2019г.



ПАСПОРТ

школьного автобусного маршрута

№ —

Петровский Завод - Сарманово

(наименование маршрута)

«Согласовано»

«Согласовано»

Руководитель исполнительного
комитета Сармановского
муниципального района

А.Ф.Мухаметгараев

(Ф.И.О.)

М.П. «10» июля 2019г.




Врио начальника ОГИБДД отдела МВД
России по Сармановскому
муниципальному району
майор полиции

Р.Р.Шамсиев

(Ф.И.О.)

М.П. «10» июля 2019г.



ПАСПОРТ МАРШРУТА

Протяженность маршрута 11,2 км.

Сезонность работы (зимой, весной, летом, осенью, круглогодично): на учебный год


Дата открытия и основание

Постановление Исполнительного комитета Сармановского
муниципального района № 448 от 31 июля 2015г.

Дата закрытия и основание

«Согласовано»

Врио начальника ОГИБДД отдела МВД
России по Сармановскому
муниципальному району
майор полиции



Р.Р.Шамсиев
(Ф.И.О.)

М.П. « 10 » июля 2019г.

«Утверждаю»

Директор муниципального унитарного
предприятия «Хозяйственное
обеспечение» Сармановского МР

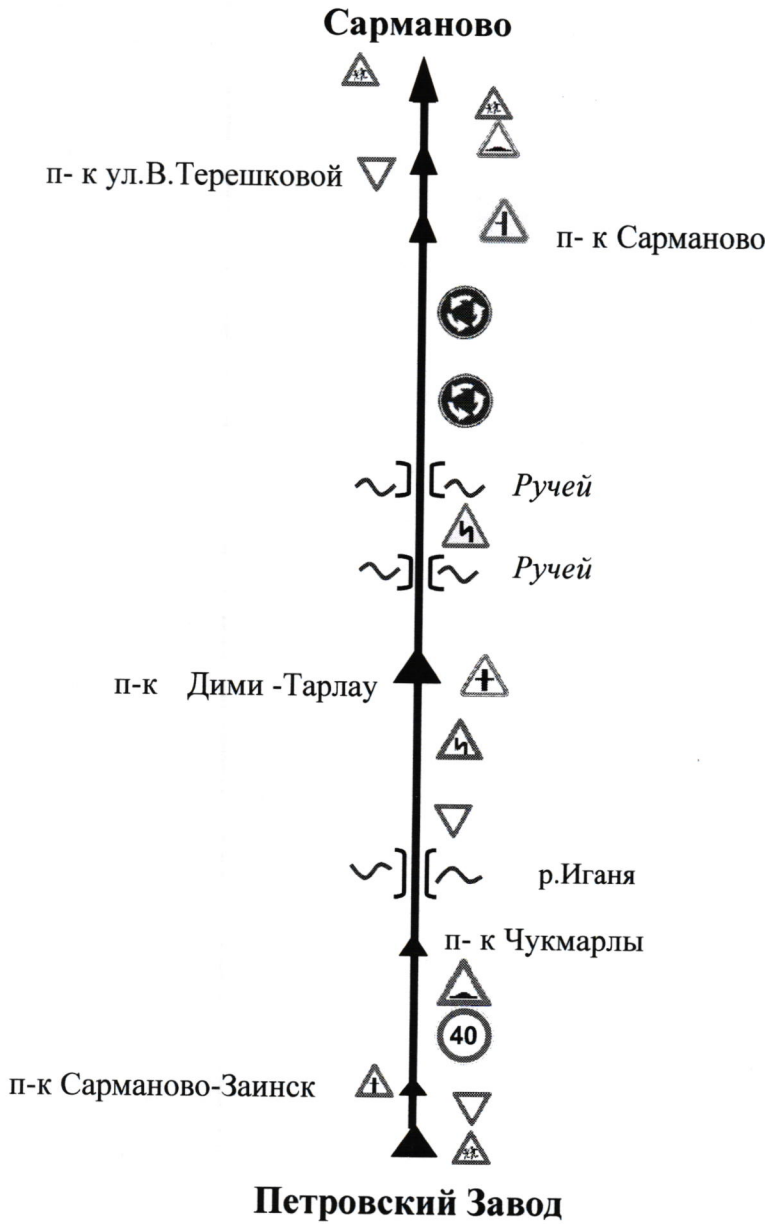


Р.Р.Ризатдинов
(Ф.И.О.)




М.П. « 10 » июля 2019г.

СХЕМА

маршрута с указанием линейных и дорожных сооружений и опасных участков



Условные обозначения:

-  - дорожные знаки
-  - павильоны
-  - мосты

Схему составил Н.Х.Шакиров
(Ф.И.О. подпись)

«Утверждаю»

Директор муниципального унитарного
предприятия «Хозяйственное
обеспечение» Сармановского МР

Р.Р.Ризатдинов
(Ф.И.О.)

« 10 » июля 2019г.

АКТ

замера протяжённости школьного маршрута

Петровский Завод - Сарманово

(наименование маршрута)

Комиссия в составе:

Председателя Н.Х.Шакирова – механика МУП «ХО»

Членов: Г.А. Габидуллина – заместителя начальника отдела образования Исполкома Сармановского муниципального района, Л.Х. Шамиловой - директора гимназии

«18» июня 2019 г. произвела замер межостановочных расстояний и общей протяженности маршрута «Петровский Завод- Сарманово».

Путем контрольного замера на автомобиле марки Форд Транзит, гос. номер Х 169 УЕ 116 RUS, путевой лист № 1134, водитель Закариев Р.Р., на стандартной авторезине, а также путем сверки с паспортом дороги комиссия установила:

1. Общая протяженность маршрута согласно показанию спидометра составила 11,2 км.

2. Расстояние от места дислокации перевозчика составило:
до начального пункта маршрута (нулевой пробег) 10,3 км;

от конечного пункта маршрута до места дислокации перевозчика 10,3 км.

ХАРАКТЕРИСТИКА ДОРОГИ НА МАРШРУТЕ

(ширина проезжей части, тип покрытия по участкам, с указанием их протяжённости)

Петровский Завод –Сарманово - 3,4 технической категории

(название дороги, категория)

Ширина проезжей части, тип покрытия

(по участкам, с указанием их протяжённости)

№ п/п	Наименование участка автодороги	длина участка, км	ширина проезжей части, м	ширина обочин, м	тип покрытия
1.	по с. Петровский Завод до выезда на автодорогу «Заинск - Сарманово»	0,040	6	нет	асфальтобетонное
2.	автодорога «Заинск - Сарманово»	9,560	7	1,5	асфальтобетонное
3.	по с. Сарманово	1,600	7	1,5	асфальтобетонное

Сведения о трассе маршрута

<p>Кем обслуживается дорога (ЖКХ района, дорожным управлением, другой организацией)</p>	<p>Автодорога обслуживается Сармановским участком Челнинского филиала ОАО «Татавтодор»</p>
<p>Наличие мостов (между какими пунктами или на каком километре) и их грузоподъемность</p>	
<p>Наличие железнодорожных переездов (между какими пунктами или на каком километре) и вид их (охраняемые, не охраняемые)</p>	<p>Нет</p>
<p>На каких остановочных пунктах имеются съездные площадки</p>	<p>На всех</p>
<p>Наличие разворотных площадок на конечных пунктах</p>	<p>В с. Петровский Завод, с. Сарманово</p>

Дата заполнения 10.02.19.

